PROTEZIONE CIVILE
Presidenza del Consiglio dei Ministri
Dipartimento della Protezione Civile

CONFERENZA DELLE REGIONI E DELLE PROVINCE AUTONOME

Attuazione dell'articolo 11 della legge 24 giugno 2009, n.77

MICROZONAZIONE SISMICA

Carta delle microzone omogenee in prospettiva sismica

scala 1:5.000

Regione Veneto

Comune di Limana

Regione	Soggetto realizzatore	Data
	Dott. Geol. Enzo De Biasio Via dei Giardini 5, 32036 Sedico (BL)	2 Agosto 2013

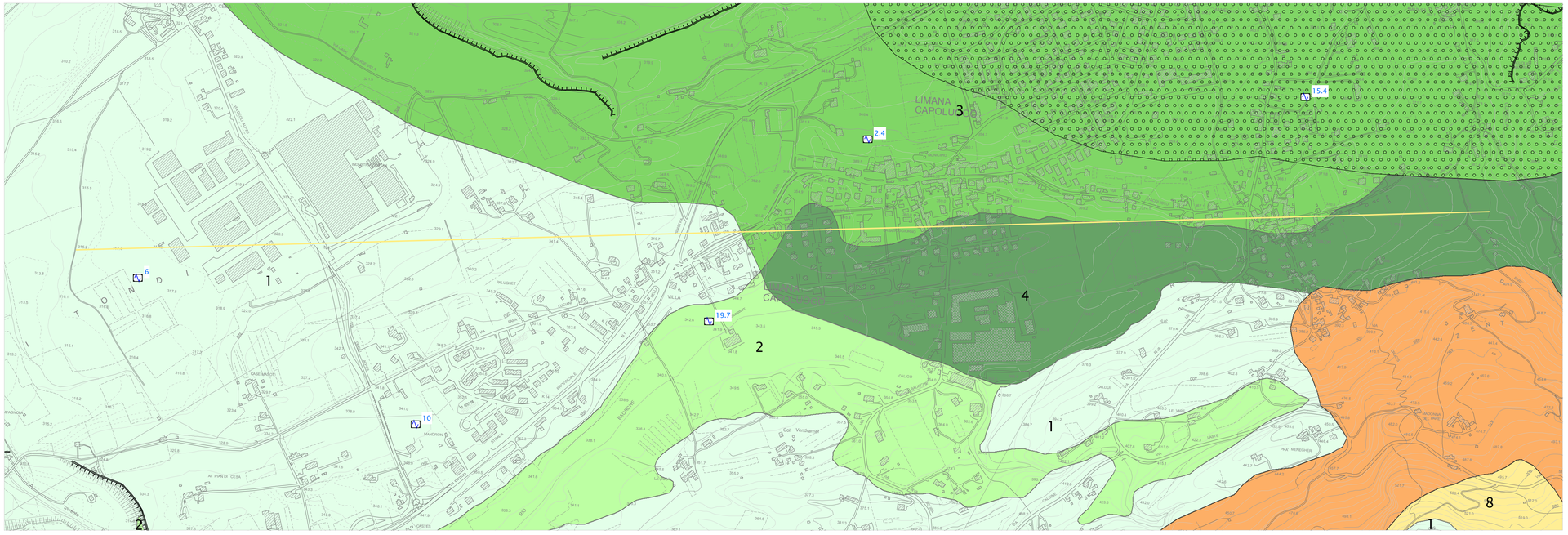

Legenda

Zone stabili suscettibili di amplificazioni locali

- Zona 1
- Zona 2
- Zona 3
- Zona 4
- Zona 5
- Zona 6
- Zona 7
- Zona 8

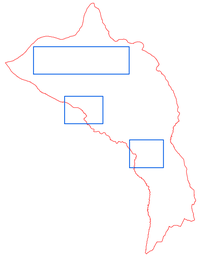

Zone suscettibili di instabilità

- Instabilità di versante, inattiva

Forme di superficie e sepolte

- Conoide alluvionale
- Orlo di terrazzo fluviale (10 ÷ 20 m)

Punti di misura di rumore ambientale

- Punto di misura di rumore ambientale con indicazione del valore di f0

Sezioni topografiche

- Traccia della sezione topografica
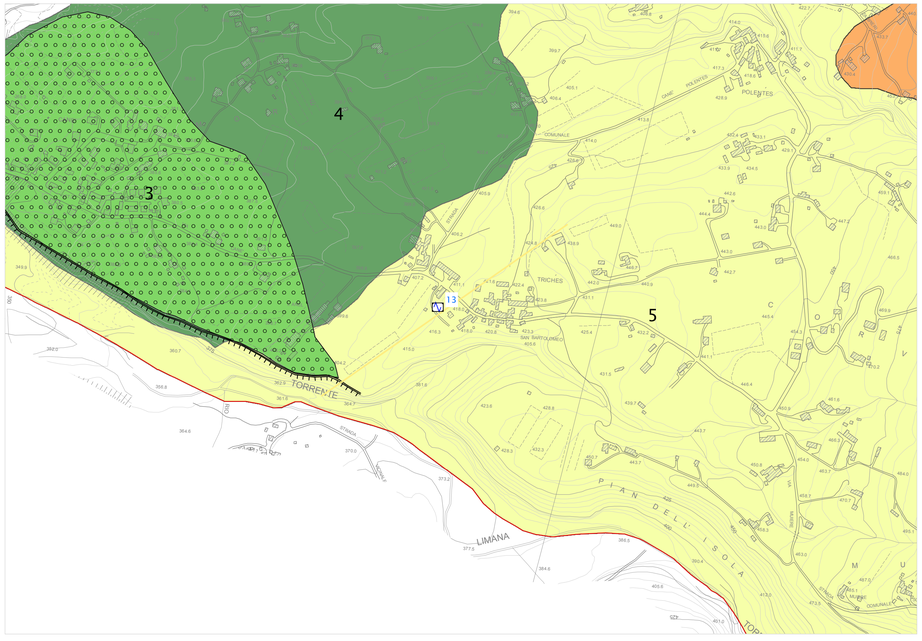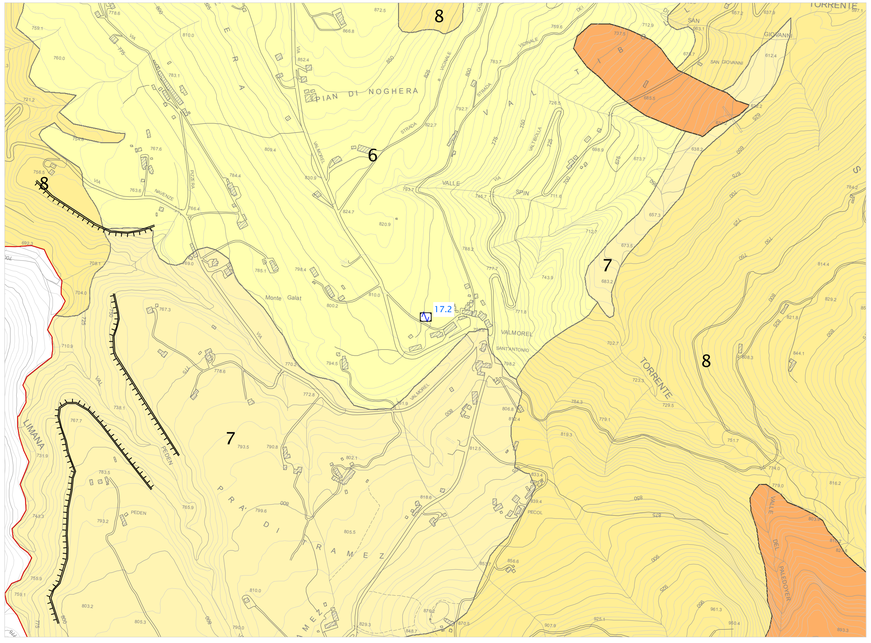
0 50 100 200 300 400 Metri